







0 15 30 60 მეტრი

სახელმწიფო პროექტული
საკოორდინატო სისტემა WGS_1984_UTM_Zone_38N

მისამართი: მარტვილის მუნიციპალიტეტი, სოფ. სალხინო	ნაკვეთის ფართობი	3892 კვ.მ.
ღანიშნულება: არასასოფლო-სამეურნეო	საზღვრო ნაგებობის ფაქტობრივი სიგრძე:	მეტრი
	საზღვრო ნაგებობის გეგმარებითი სიგრძე:	მეტრი
	საზღვრო ნაგებობის ფართობი/მანძი	ცალი
პირობითი აღნიშვნები:	 სსიპ "ეროვნული სატყეო სააგენტო" ქ. თბილისი, ვ. ლომთაძის ქ. შესახვევი №1 ელ.ფოსტა: info@forestry.gov.ge	
 ნაკვეთის ფიქსირებული საზღვარი  ნაკვეთის არაფიქსირებული საზღვარი  სასაზღვრე წერტილი  საზღვარი ნაგებობის თანამდებო წერტილ/მანძი	X მოსაზღვრე ნაკვეთის ნიშნული 01 / 2 მშენებარე-ნაგებობა, მშენობის ნომერი / სართულიანობა 01 / 2 მშენებარე ნაგებობა 01 / 2 დაგეგმილი ნაგებობა  ვალდებულება — — — — — საზღვარი ნაგებობა	
	საკადასტრო აღწერაზე უზღუდავობილი პირი	ა. არაბიძე
	დაინტერესებული პირი	სახელმწიფო
	თარიღი: 23/05/2023	
	შენიშვნა:	